



UNIONE MONTANA DEI COMUNI DEL MUGELLO

Centro Intercomunale di
Protezione Civile del Mugello



**COMUNE DI
MARRADI**

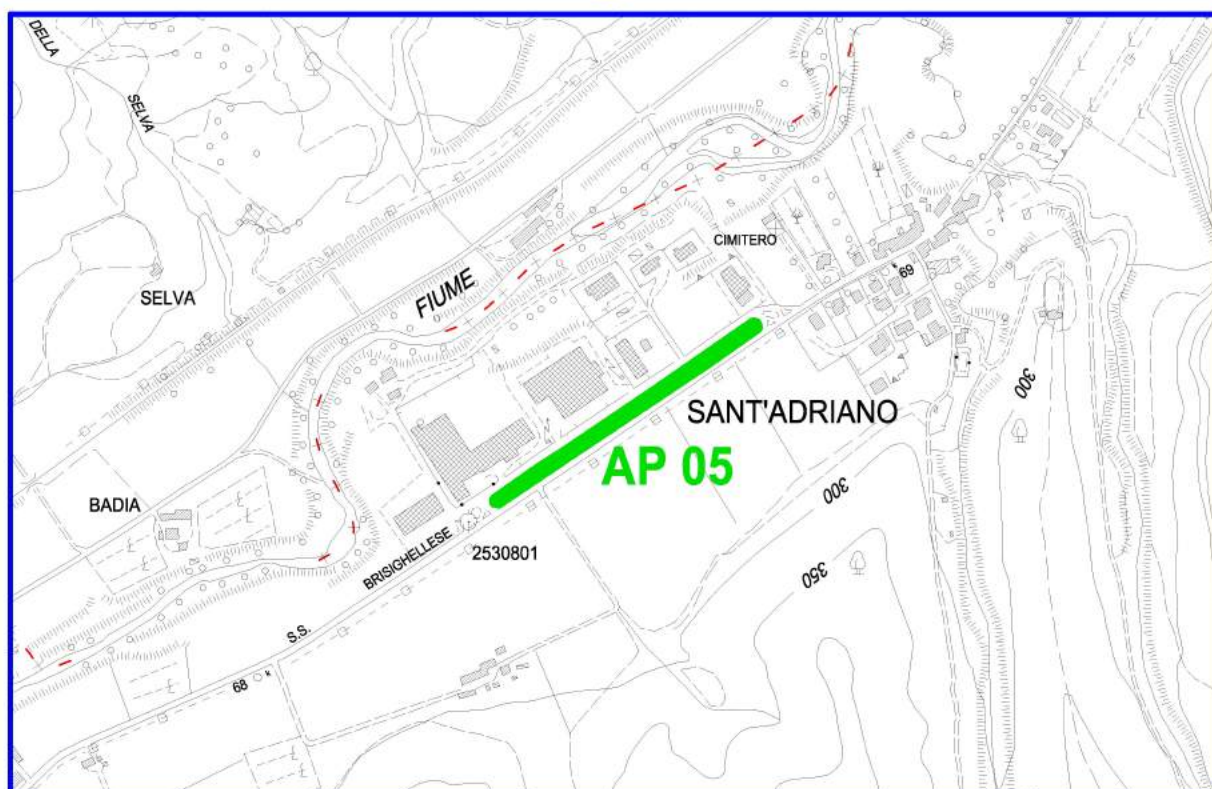
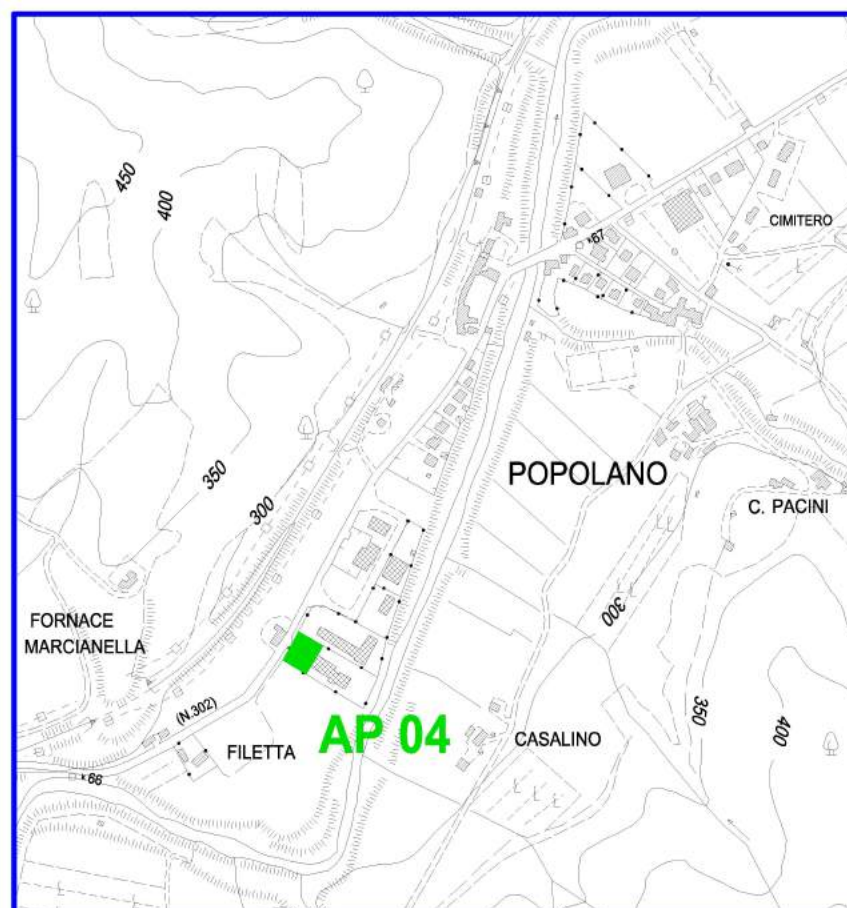
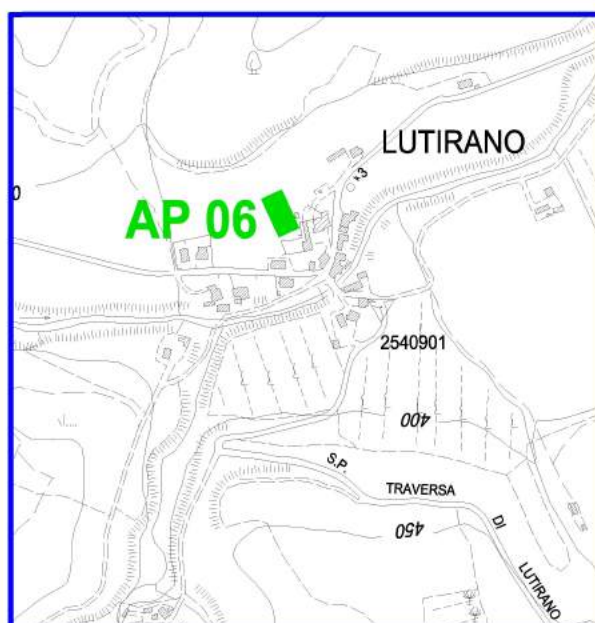
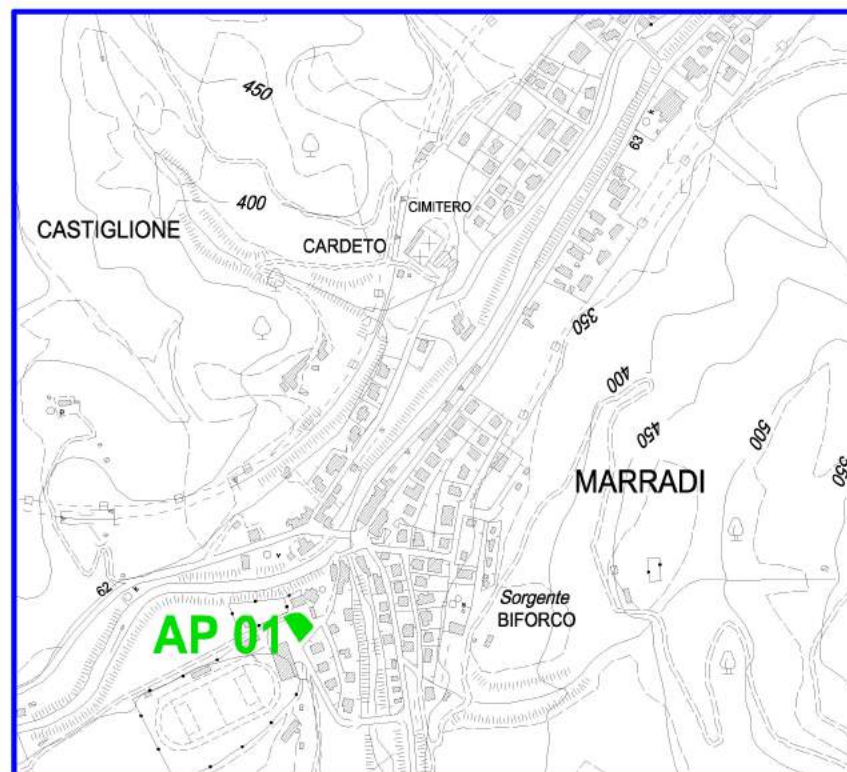
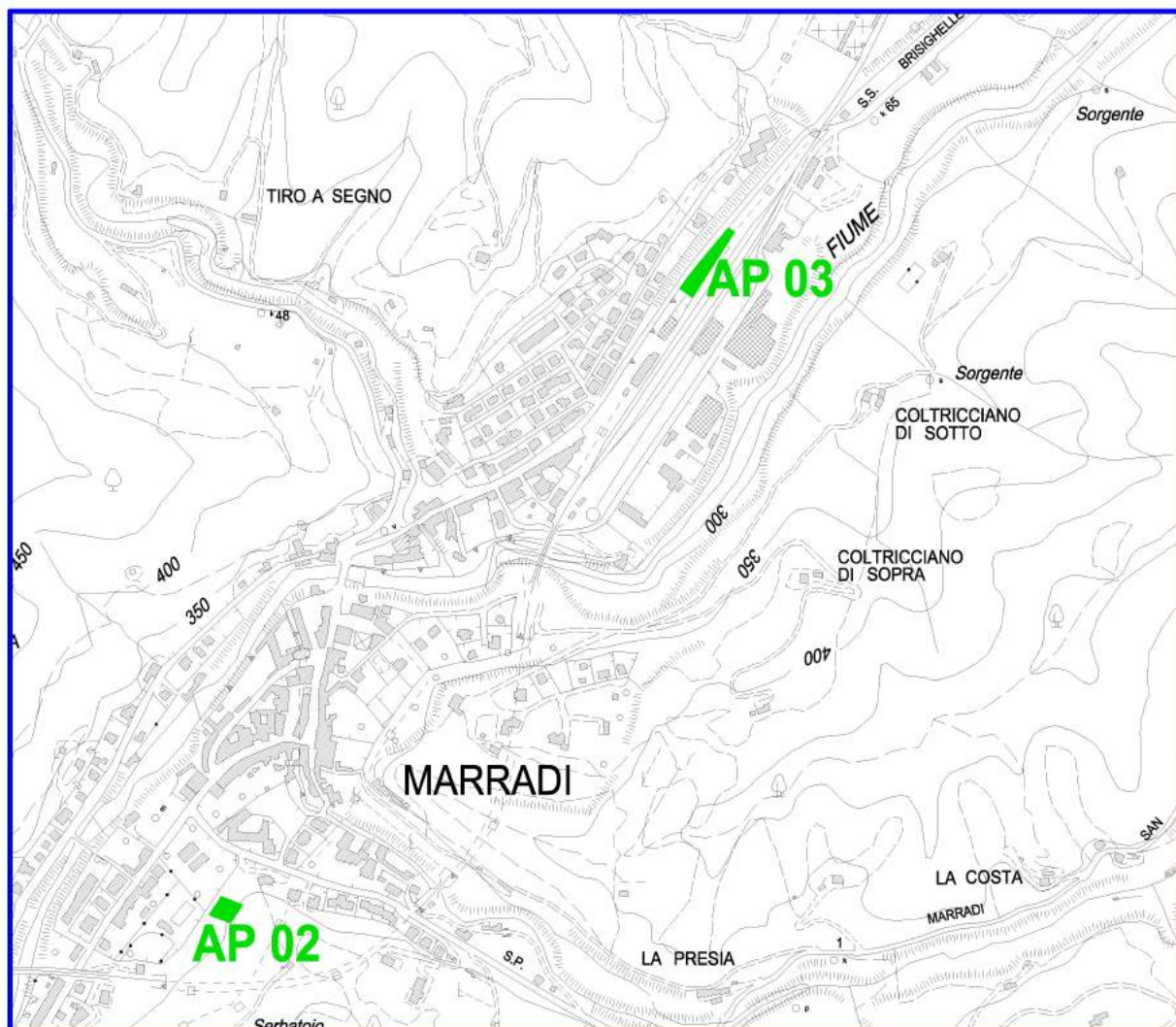
Provincia di Firenze
Protezione Civile

**PIANO
INTERCOMUNALE
DI EMERGENZA**

ALL. 18-D



AREA DI ATTESA PER LA POPOLAZIONE



Elenco delle aree rappresentate

- | | |
|-------|---------------------|
| AP 01 | via Castellaccio |
| AP 02 | via San Benedetto |
| AP 03 | via Baccarini |
| AP 04 | Popolano |
| AP 05 | Sant'Adriano |
| AP 06 | Lutirano |
| AP 07 | Crespino del Lamone |



Fonte: C.T.R. 1:10000