



UNIONE MONTANA DEI COMUNI DEL MUGELLO

Centro Intercomunale di
Protezione Civile del Mugello



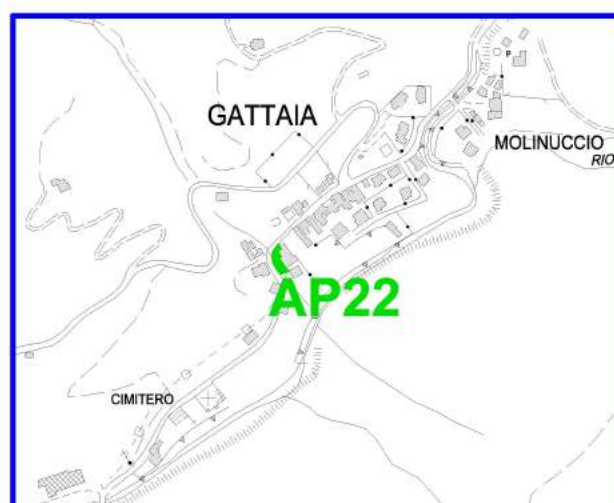
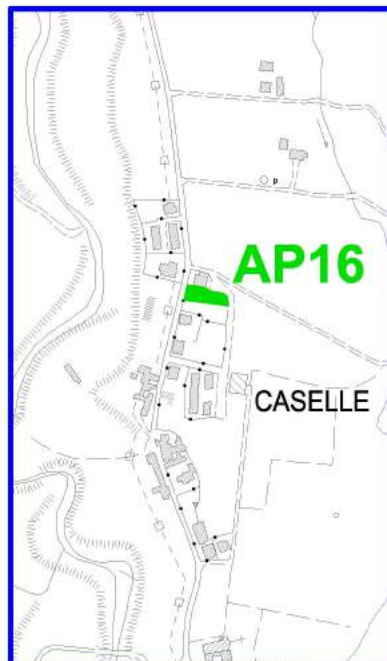
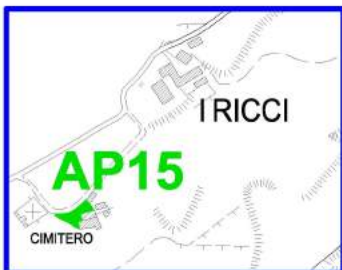
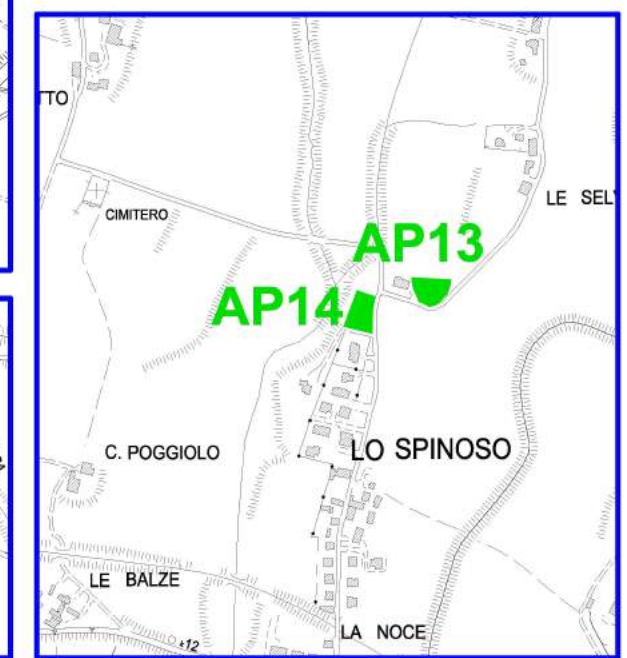
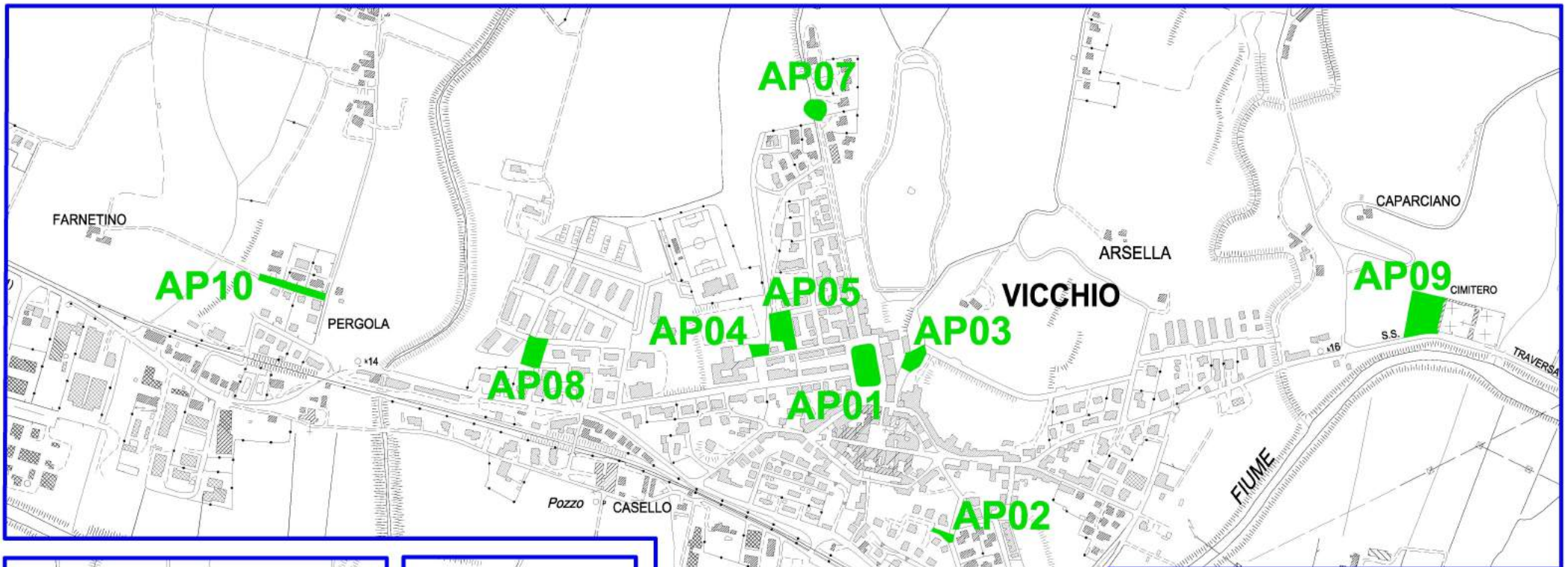
**COMUNE DI
VICCHIO**
Provincia di Firenze
Protezione Civile

**PIANO
INTERCOMUNALE
DI EMERGENZA**

ALL. 18-I



AREA DI ATTESA PER LA POPOLAZIONE



Elenco delle aree rappresentate

- | | |
|-------|-----------------------|
| AP 01 | piazza della Vittoria |
| AP 02 | via Aldo Moro |
| AP 03 | largo d. Corsinovi |
| AP 04 | piazza don Milani |
| AP 05 | piazza VI marzo |
| AP 06 | ponte a Vicchio |
| AP 07 | viale Mazzini |
| AP 08 | via Bellini |
| AP 09 | via Arsellia |
| AP 10 | via Sandro Pertini |
| AP 11 | Boccagnello |
| AP 12 | Rupecanina |
| AP 13 | circolo Lo Spinoso |
| AP 14 | parcheggio Lo Spinoso |
| AP 15 | Rostolena |
| AP 16 | Caselle |
| AP 17 | via del Progresso |
| AP 18 | Casole |
| AP 19 | Piazzano |
| AP 20 | via Vezzano |
| AP 21 | Villore |
| AP 22 | Gattaia |



Fonte: C.T.R. 1:10000